



Az Erőforrástérkép v2.5 újdonságai: Járási adatok & 1100 mutató Magyarországról és az EU-ról

Tóth István János, MTA KRTK KTI

2014. Március 27. (csütörtök) 10.00-12.00

Budapest, V. kerület, Nádor u. 7., fszt. 29-es tárgyaló





- regionaldata.org
- Újdonságok
- Két példa
- Tervek

regionaldata.org

Kellenek-e nekünk a tények?

„A számok csak zavarnak abban, hogy gondolkodni tudjak.”

„Sosem értettem meg egy ábrát sem, a matekot mindig utáltam, mégis ott vagyok, ahol vagyok.”

„Minden statisztika hamis. Az emberek mást mondanak, amikor találkozom velük. Ezekből a beszélgetésekből építkezem.”

„A jó vezető mindig megérzi, hogy mit kell tennie és ebben soha nem hagyja befolyásolni magát másoktól.”

„Hagyjad a számokat Zolikám, én másképp látom a világot.”

Az Erőforrástérkép: vállaltan ódivatú és konzervatív

A program támogatói

- Nemzeti Foglalkoztatási Hivatal
- NCSSZI
- OTP Alapkezelő Zrt.
- TÁMOP - 2.3.2-09/1 kiemelt projekt
- MTA Infrastruktúra pályázat
- MTA

A fejlesztő csapat

- Czibik Ágnes
- Bublik Bence
- Németh Nándor
- Kis Judit
- Lőcsei Hajnalka
- Rácz Sándor
- Staub Nóra
- NCSSZI SZECS (Goldmann Róbert, Mester Dániel, Mód Péter, Nagy Kata, Papházi Tibor, Varga Attila)
- Tóth István János
- Uhrin Tamás



V2.5

1100 mutató

≈ 40 millió adat

≈ 10^{9665} féle térkép

Magyarország & EU27

1990 - 2012

település / [járás](#) / kistérség / megye / régió / ország

≈ 5000 felhasználó



Ki mit keres?

Hogyan változott járásokként az egy főre jutó jövedelem Magyarországon 1993-2010 között?

Hol a legmagasabb az egy főre jutó GDP Európában?

Mi történt a falum / városom / országom gazdaságában, társadalmában a megválasztásom óta?

Hova telepítsem a cégemet? Hol fektessek be?

Mi történik (történt) a magyar/európai társadalomban és gazdaságban 1990 óta?



V2.5 -- újdonaságok

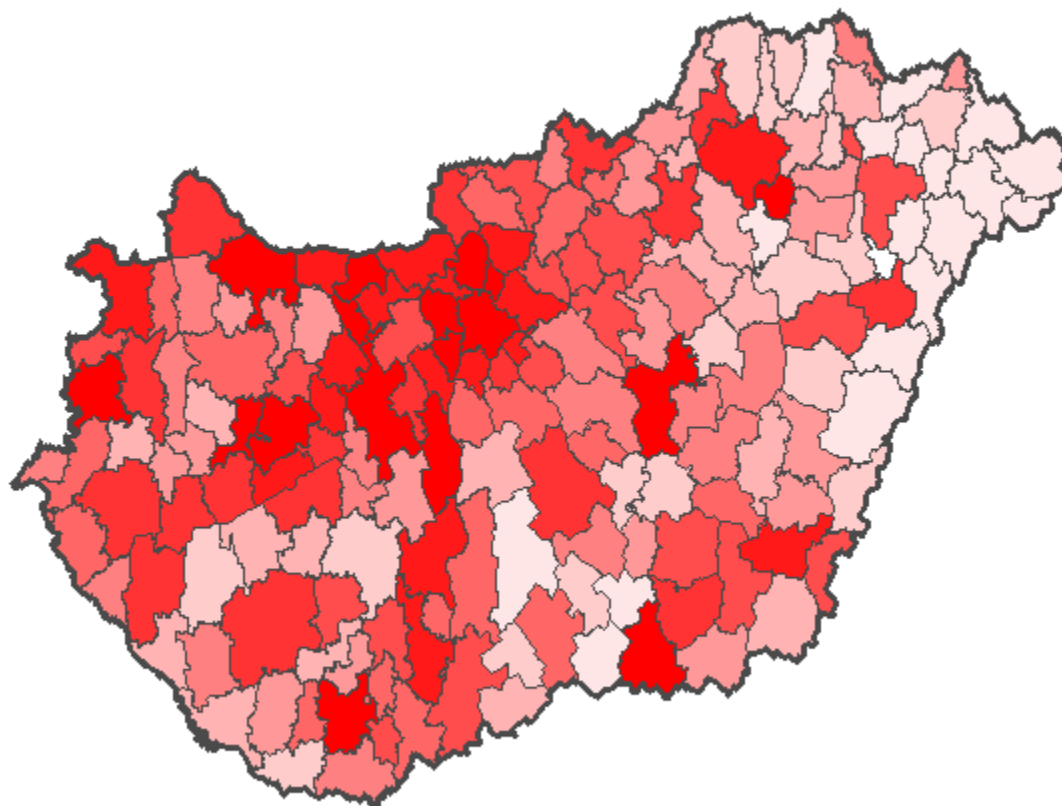
- Járási adatok 1990-2012
- A korábbinál gyorsabb elérés és rövidebb lekérdezési idő
- Regisztrált felhasználók: és saját mutatók képzése (Myregionaldata)



Járási adatok: két példa

Egy lakosra jutó jövedelem, 1990

Egy lakosra jutó jövedelem (ezer Ft)



Időpont:

1990. év

Területi szint:

Járások

Csoportosítás:

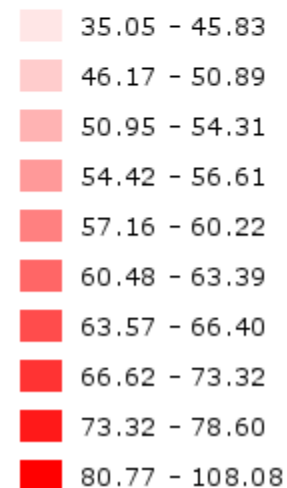
Egyenlő elemszám

Csoportok száma:

10

Létrehozta:

tothij

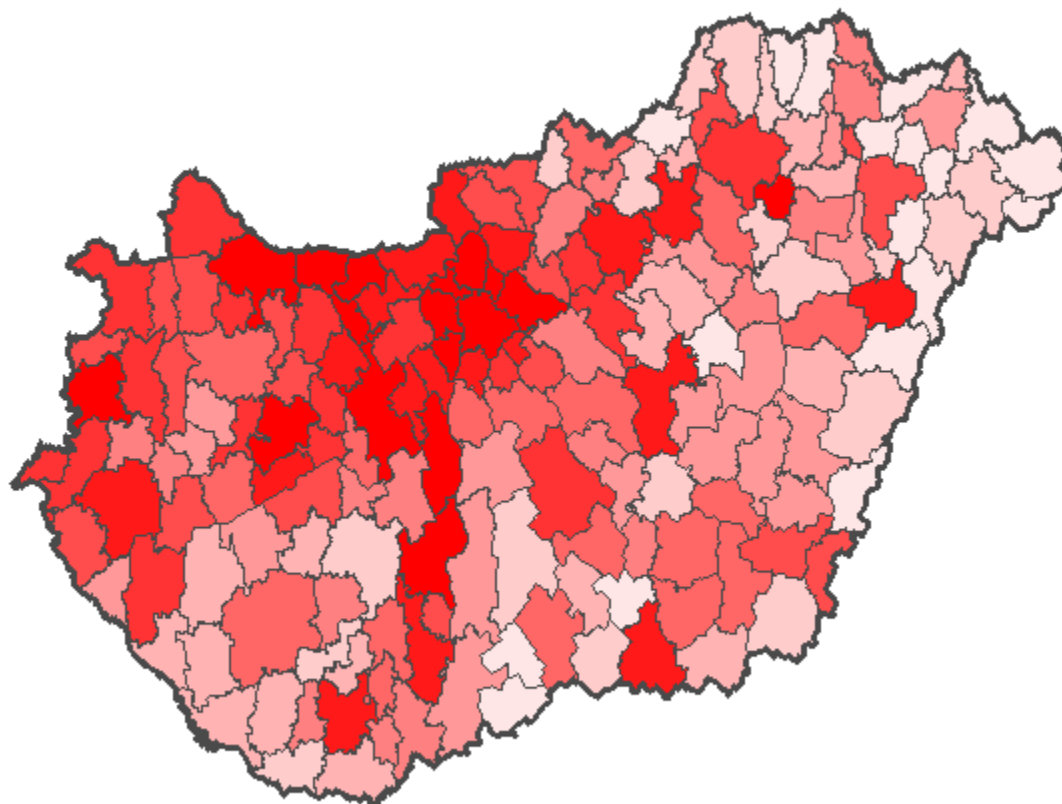


© regionaldata.org




Egy lakosra jutó jövedelem, 2012

Egy lakosra jutó jövedelem (ezer Ft)



Időpont:
2009. év
Területi szint:
Járások
Csoportosítás:
Egyenlő elemszám
Csoportok száma:
10
Létrehozta:
tothij

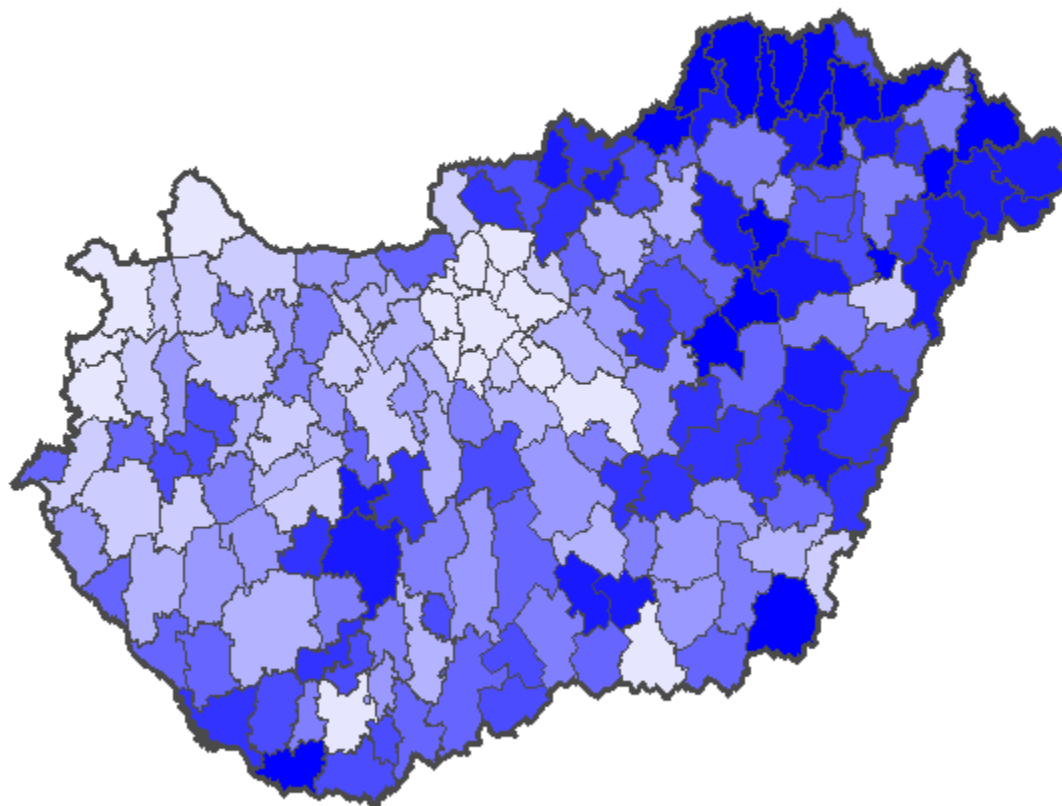


© regionaldata.org



Regisztrált álláskeresők, 1993

Munkanélküliségi arány (%)



Időpont:

1993. év

Területi szint:

Járások

Csoportosítás:


Egyenlő elemszám

Csoportok száma:

10

Létrehozta:

tothij

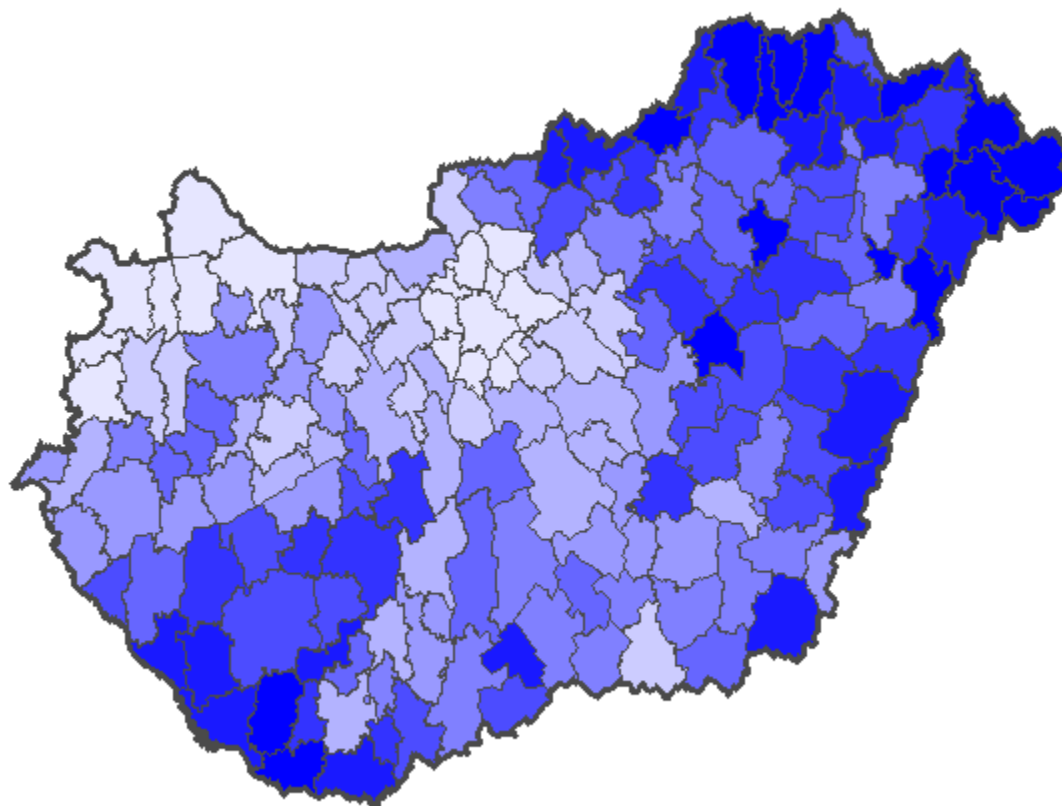


© regionaldata.org




Regisztrált álláskeresők, 2010

Munkanélküliségi arány (%)



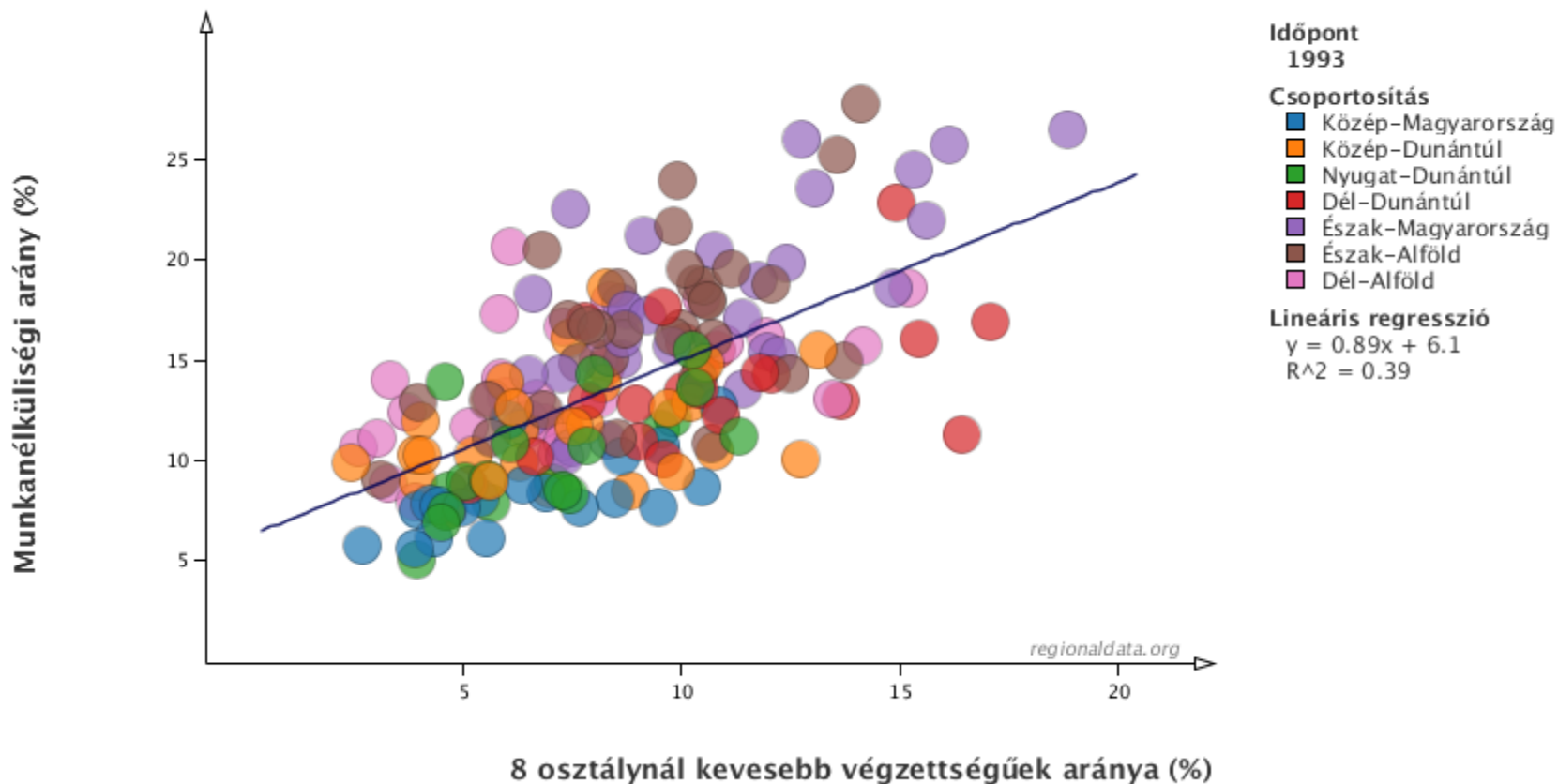
Időpont:
2010. év
Területi szint:
Járások
Csoportosítás:
Egyenlő elemszám
Csoportok száma:
10
Létrehozta:
tothij



© regionaldata.org

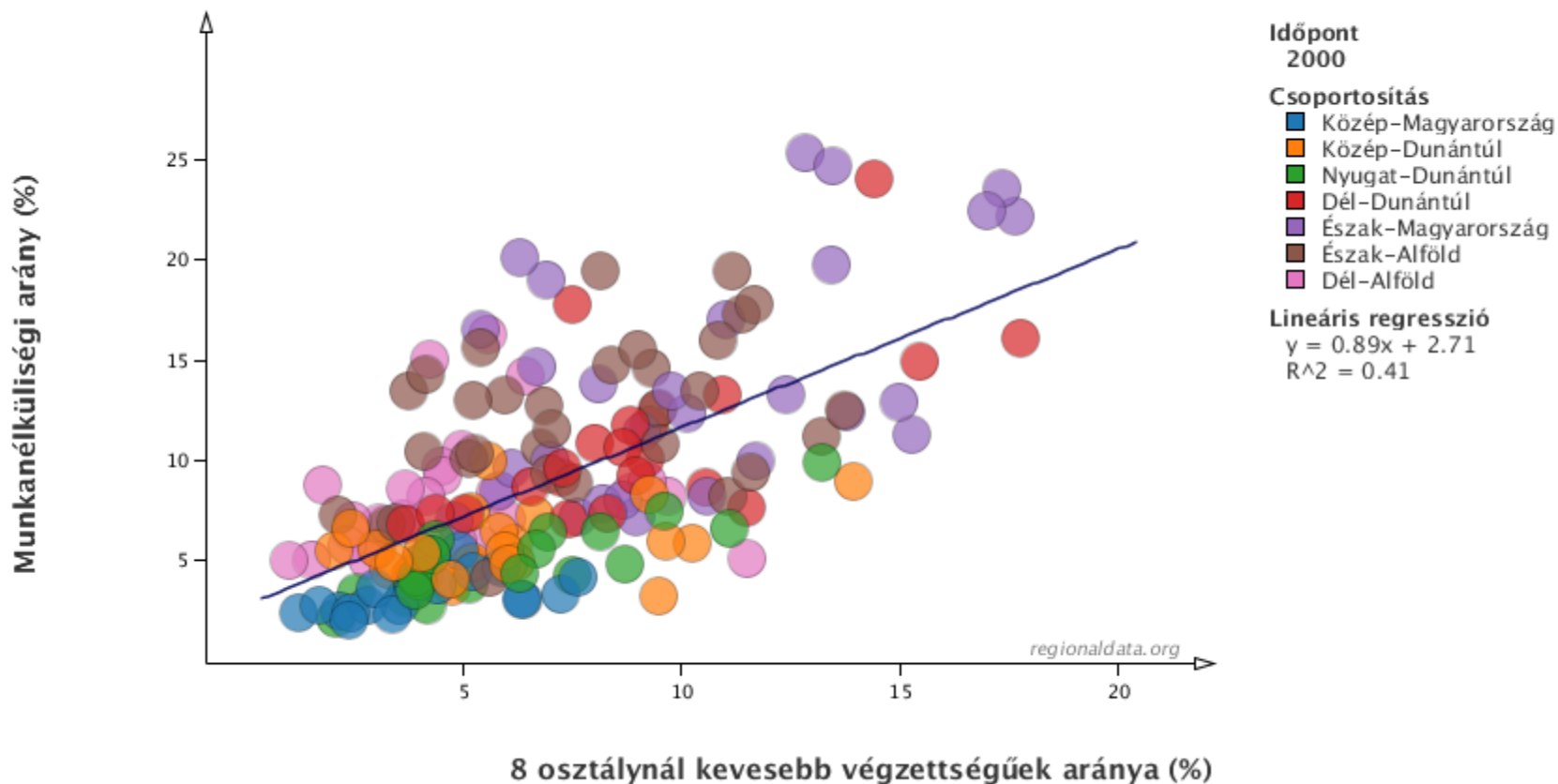
Álláskeresők & álláskeresők (<8 oszt.), 1993

X mutató: 8 osztálynál kevesebb végzettségűek aránya
 Y mutató: Munkanélküliségi arány



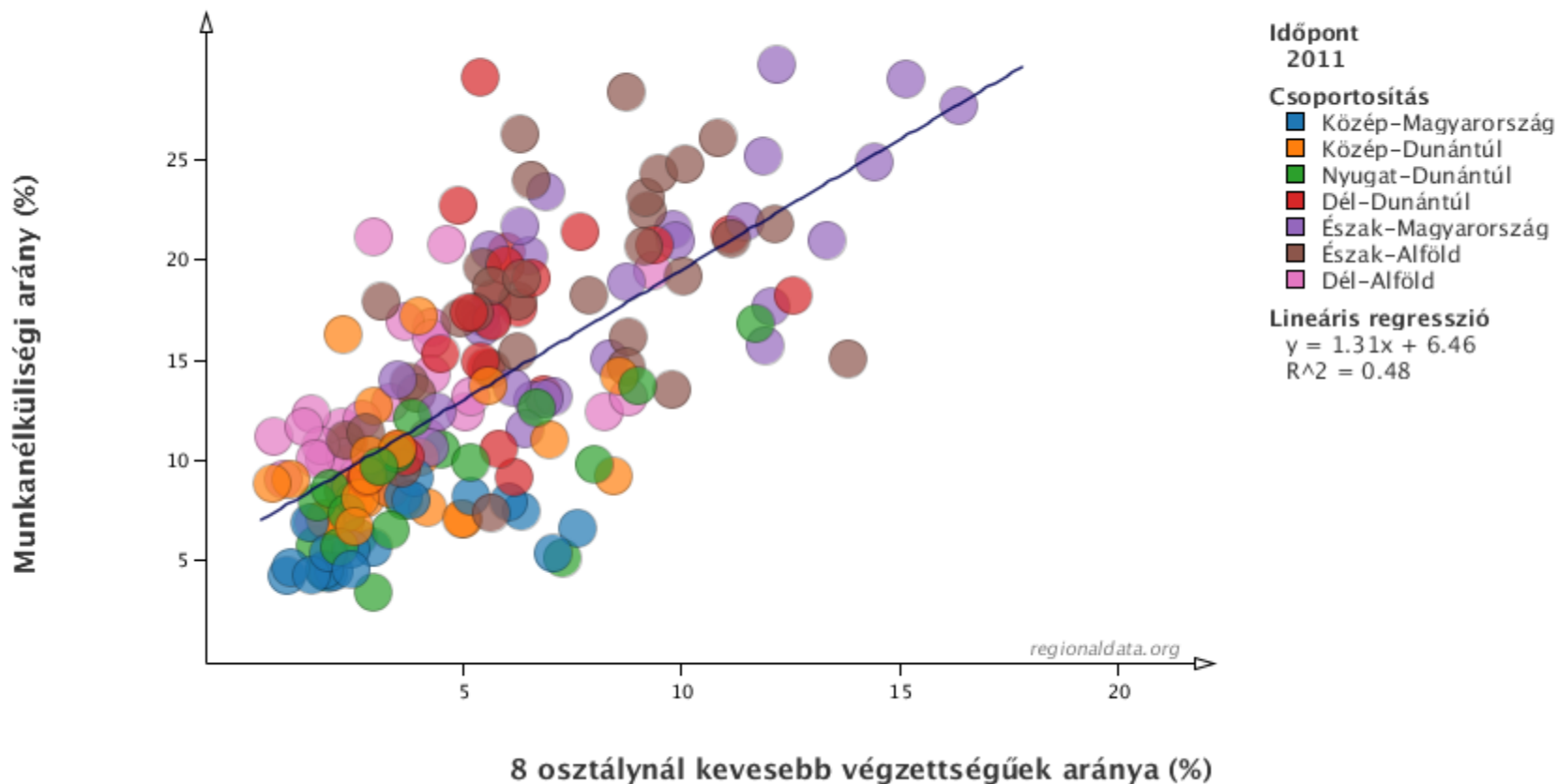
Álláskeresők & álláskeresők (<8 oszt.), 2000

X mutató: 8 osztálynál kevesebb végzettségűek aránya
 Y mutató: Munkanélküliségi arány



Álláskeresők & álláskeresők (<8 oszt.), 2011

X mutató: 8 osztálynál kevesebb végzettségűek aránya
 Y mutató: Munkanélküliségi arány





Gyorstérképek – egy adózóra jutó jövedelem, 1991

Erőforrástérkép
v2.5

Főoldal Területi adatok Térképek Grafikonok Elemzések

Az Erőforrástérképről

- Videók »
- Rólunk »
- Linkek »
- Meta adatbázis »

Kapcsolódó oldalak

- Köztár »

MTA KRTK

Ahol megtalálsz minket

- Facebook
- YouTube
- Twitter

Partnereink

- EDUCATIO
- ELTE TTK Regionális Tudományi Tanszék

Egy adózóra jutó jövedelem (ezer Ft)

131.48 - 154.07
154.15 - 165.85
166.23 - 187.95
187.99 - 282.90

regionaldata.org



Gyorstérképek – egy adózóra jutó jövedelem, 2010

www.regionaldata.org/hu x

www.regionaldata.org/hu_HU/googleMaps/instantMapShow/id/3768

Erőforrástérkép
v2.5

Like 29 English Magyar

Felhasználónév:
Jelszó:
Regisztráció Belépés

Főoldal Területi adatok Térképek Grafikonok Elemzések

Gyorstérkép Térképvarázsló

Új térkép készítése Időpont: 2010. év Területi szint: Járások

Egy adózóra jutó jövedelem (ezer Ft)

1165.12 - 1382.71
1386.34 - 1510.38
1511.83 - 1711.24
1712.70 - 2724.35

Slovakia (Slovensko)

MTA KRTK

Ahol megtalálász minket

Partnereink

ELTE TTK Regionális Tudományi Tanszék

kb_adatok_2010_ceu....pdf regional_data_2014_....png regional_data_2014_....png regional_data_2014_....png CH70 futás informá....docx

11:15 PM 3/26/2014



Tervek



- **Népszámlálás - 2011**
- **Egyéb forrásokból új mutatók**
- **Alapstatisztikák**
- **1990 előtti adatok**



Köszönöm a figyelmet!

Az előadás hétfőtől letölthető lesz a

<http://www.regionaldata.org/>

oldalról